

SÁSKA KÖZSÉG ÖNKORMÁNYZATA KÉPVISELŐ-TESTÜLETÉNEK
.../2018. (.) ÖNKORMÁNYZATI RENDELETE

A TELEPÜLÉSKÉP VÉDELMEÉRŐL

Sáska község Önkormányzatának Képviselő-testülete a településkép védelméről szóló 2016. évi LXXIV. törvény 12. § (2) bekezdés a)-h) pontjaiban kapott felhatalmazás alapján, Magyarország helyi önkormányzatairól szóló 2011. évi CLXXXIX. törvény 13. § (1) bekezdésének 1. pontjában meghatározott feladatkörében eljárva a településfejlesztési koncepcióról, az integrált településfejlesztési stratégiáról és a településrendezési eszközökről, valamint egyes településrendezési sajátos jogintézményekről szóló 314/2012. (XI. 8.) Kormányrendelet 43/A § (6) bekezdés és a 9. mellékletében biztosított véleményezési jogkörében eljáró Veszprém Megyei Kormányhivatal Kormány megbízotti Kabinet Állami Főépítész, Balaton-felvidéki Nemzeti Park Igazgatóság, Miniszterelnökség Kulturális Örökségvédelemért és Kiemelt Kulturális Beruházásokért Felelős Államtitkárság, NMHH Nemzeti Média- és Hírközlési Hatósági Iroda, a Magyar Építész Kamara, továbbá a Településfejlesztési koncepcióról, az integrált településfejlesztési stratégiáról és a településrendezési eszközökről, valamint egyes településrendezési sajátos jogintézményekről szóló 314/2012. (XI. 8.) Kormányrendelet 29. §-a alapján elfogadott, Sáska község Önkormányzata Képviselő-testületének a partnerségi egyeztetés szabályairól szóló 4/2017. (V.25.) önkormányzati rendelete szerinti partnerek véleményének kikérésével a következőket rendeli el:

I. FEJEZET
ÁLTALÁNOS RENDELKEZÉSEK

1. A rendelet hatálya és értelmező rendelkezések

1.§

- (1) A helyi védelem célja Sáska község településképe és történelme szempontjából meghatározó építészeti örökség kiemelkedő értékű elemeinek védelme, a jellegzetes karakterének a jövő nemzedékek számára történő megővése.
- (2) A helyi védelem alatt álló építészeti örökség a nemzeti közös kulturális kincs része, ezért fenntartása, védelmével összhangban lévő használata és bemutatása közérdek.

2.§

- (1) A településképi szempontból meghatározó területek megállapításának célja:
 - a) Sáska épített és természeti értékeinek védelme, az épített környezet esztétikus kialakítása.
 - b) A településképi szempontból meghatározó területen a településképi illeszkedéssel és a településfejlesztési célokkal összefüggő településképi követelmények érvényesítése.

3.§ E rendelet mellékletei:

1. melléklet: A településképi szempontból meghatározó területek lehatárolása
2. melléklet: Ajánlott növényjegyzék
3. melléklet: A Településképi bejelentési tervdokumentáció – Bejelentés minta
4. melléklet: A település helyi egyedi védelem alatt álló építészeti örökségeinek jegyzéke

4.§ E rendelet alkalmazásában:

- a) áttört kerítés: Olyan kerítés amelynek kerítéssíkjára merőleges átláthatóság a rendeletben meghatározott %-os arányban nem akadályozott.

II. FEJEZET
A HELYI VÉDELEM

2. A helyi védelem feladata, általános szabályai, önkormányzati kötelezettségek

- 5.§** (1) A helyi védelem feladata a védelmet igénylő építészeti örökség
- a) meghatározása, dokumentálása,
 - b) védetté nyilvánítása, nyilvántartása,
 - c) megőrzése, megőriztetése és
 - d) a lakossággal történő megismertetése.
- 6.§** (1) A helyi védelem alá helyezés, illetve megszüntetés írásban benyújtott kérelemmel kezdeményezhető.
- (2) A kérelmet bármely természetes vagy jogi személy, jogi személyiséggel nem rendelkező szervezet vagy Sáska Képviselő-testülete benyújthatja a község Polgármesterének.
- (3) A kérelemnek tartalmaznia kell:
- a) a védendő-, vagy a védettség megszüntetésével érintett érték megnevezését, a helyszínének címét, helyrajzi számát;
 - b) a kérelmező nevét,
 - b) helyi területi védelem esetén az együttes megnevezését, térképi lehatárolását,
 - c) a védendő érték, vagy terület ismertetését,
 - d) a védelem alá helyezés indoklását.
- (4) A helyi védelem alá helyezés, illetve megszüntetés kezdeményezése során hiánypótlásra nincs lehetőség.
- (5) A kérelmet a beérkezésétől számított 30 napon belül a polgármester előkészíti a Képviselő-testületnek, aki dönt, hogy a kérelem alapján kezdeményezi-e a településképi rendelet módosítását.
- (6) az (5) bekezdés szerinti döntésről a polgármester 8 napon belül értesíti az érdekelteket.
- (7) A helyi védelem alá helyezési, vagy megszüntetési eljárásban érdekeltnek kell tekinteni:
- a) a javaslattal érintett földrészlet, ingatlan, ingatlanok tulajdonosait,
 - b) műalkotás esetén az élő alkotót, vagy a szerzői jog jogosultját,
 - c) a kezdeményezőket.
- (8) A helyi egyedi védelem megszüntetése az értékvizsgálat alapján csak akkor javasolható, ha a védett építészeti érték károsodása olyan mértékű, hogy a károsodás műszaki eszközökkel nem állítható helyre.
- 7.§** Ha a helyi védelem alatt álló elem országos műemléki védelem alá kerül, a helyi védelem az országos védettség hatályba lépésével egyidőben megszűnik.
- 8.§** (1) A helyi védelem alá helyezett értékekről (a továbbiakban: védett érték) a polgármester nyilvántartást vezet, amelybe a Monostorapáti Közös Önkormányzati Hivatalban bárki betekinthez.

- (2) A nyilvántartás tartalmazza:
- a) a védett érték megnevezését,
 - b) a védett érték védelmi nyilvántartási számát és azonosító adatait,
 - c) a védelem típusát,
 - e) a védett érték helymeghatározásának adatait, területi védelem esetén a védett terület lehatárolását, (helyrajzi szám, utca, házsám) és
 - f) a védelem rövid indoklását.

3. A helyi védelem meghatározása

- 9.§** (1) A helyi védelem a település jellegzetes, értékes, illetve hagyományt őrző építészeti arculatát, településkarakterét meghatározó, az 4. melléklet meghatározott
- a) építményekre, építményrészletekre
 - b) alkalmazott anyaghasználatra,
 - c) tömegformálásra,
 - d) homlokzati kialakításra,
 - e) táj- és kertépítészeti alkotásra,
 - f) egyedi tájértékekre, növényzetre,

- g) szoborra, képzőművészeti alkotásra,
- h) utcabútorra terjed ki.

4. A helyi védelemhez kapcsolódó tulajdonosi kötelezettségek

10.§

- (1) Az 4. melléklet szereplő, helyi védelem alatt álló építészeti örökséget a tulajdonos köteles jókarbantartani, állapotát megóvni, a használat nem veszélyeztetheti az adott építészeti örökség fennmaradását.
- (2) A helyi védelem alatt álló elemet nem veszélyeztetheti, településképi vagy műszaki szempontból károsan nem befolyásolhatja az adott építészeti örökségen vagy közvetlen környezetében végzett építési tevékenység, területhasználat.
- (3) A helyi védelem alatt álló művi érték korszerűsítéssel, átalakítással, bővítéssel, részleges bontással, bontással kapcsolatos általános szabályai:
 - a) A helyi védelem alatt álló értékek jókarbantartása, használata és fenntartása során biztosítani kell a védelem alapjául szolgáló értékek megőrzését.
 - b) Helyi védelem alá tartozó épületek nem bonthatók. Átalakítás esetében épületrészek bonthatók, a védelmet megalapozó építményrészek kivételével.
 - c) Átalakítás a védett értékek fenntartása, érvényre juttatása szempontjainak szem előtt tartásával lehet végezni, olyan módon és mértékig, ami nem sérti az érték összességének (tömegalakítás, térkapcsolatok, arányviszonyok, szimbolikus tartalom, felületek kialakítása, díszítmények), valamint a történeti korok emlékeinek megtartását.

5. A helyi védett értékekre vonatkozó egyedi építészeti követelmények

- 11. §** (1) A 4. melléklet szerinti helyi egyedi védelem alatt álló (a továbbiakban védett) épületek bővítése felújítása, (homlokzatvakolás, színezés, nyílászáró csere, tető felújítás, tetőtér beépítés) során az eredeti épület anyaghasználatát, színezését, léptékét és formavilágát alkalmazó, vagy ahhoz alkalmazkodó építészeti megoldások alkalmazandók.
- (2) A védett épületen csak olyan építési munka végezhető, illetve olyan állapot fennmaradása biztosítandó, amely nem érinti hátrányosan a védett érték megjelenését, karakterét, eszmei (történeti, helytörténeti) értékét.
- (3) Helyi egyedi védelem alatt álló épületen parapet-konvektor vagy klímaberendezés közterületről látható módon nem helyezhető el.

6. A helyi védelem alatt álló területen vagy értéken elhelyezett sajátos építményekre, műtárgyakra vonatkozó anyaghasználati követelmények

- 12. §** (1) Égéstermék elvezetésére szerelt kémény az ingatlannal határos közterületről látható módon nem építhető.
- (2) Épített égéstermék elvezető csak téglá vagy vakolt felületű lehet. Az új, korszerű készülékek függőleges égéstermék elvezetőjének színe (gyári tartozék kémény) a héjazat színével megegyező vagy fekete legyen. Égéstermék elvezető közterületről látható esetben csak függőleges lehet, homlokzati égéstermék elvezető közterületről látható külső határoló falakon csak abban az esetben jelenhet meg, ha egyéb módon az épület fűtőkorszerűsítése műszakilag nem oldható meg.
- (3) Elektronikus hírközlési építmények és berendezései, műholdvevő, illetve távközlési, adatátviteli berendezés kültéri egysége, hír- és adattovábbító berendezés, közüzemi szolgáltatások mérő órái, nyomásszabályozó, klímaberendezés kültéri egysége, valamint egyéb gépészeti berendezés az épület közterületről látható homlokzatán és tetőfelületén nem helyezhető el, kivéve, ha műszaki szükségszerűség okán elhelyezése más módon nem oldható meg.
- (4) Az épületen elhelyezett napkollektor csak tetősíokban vagy az ingatlannal határos közterületről nem látható módon helyezhető el.

III. FEJEZET

A TELEPÜLÉSKÉPI SZEMPONTBÓL MEGHATÁROZÓ TERÜLETEK

7. A településképi szempontból meghatározó területek megállapítása

13.§

- (1) Településképi szempontból meghatározó területek:
 - a) falusias terület
 - b) gazdasági terület
 - c) mezőgazdasági terület
 - d) erdő terület
 - e) egyéb terület
- (2) A településképi szempontból meghatározó területek lehatárolását a 1. melléklet tartalmazza.

VI. FEJEZET

A TELEPÜLÉSKÉPI KÖVETELMÉNYEK

8. A településképi szempontból meghatározó területekre vonatkozó egységes építészeti követelmények

14.§

- (1) Új épületek építésénél, vagy a meglévő épületek felújításánál a szomszédos 2-2 ingatlanon meglévő épületek színvilágához kell illeszkedni. Az épület meghatározó homlokzatainak színezése fehér, vagy a természetben is előforduló, az úgynevezett földszínek (palaszürke, földbarna, agyag vörös, okkersárga, halványzöld) tört, pasztell árnyalatai lehetnek. A nyílászárók esetében a homlokzat színétől eltérő, a földszínek sötétebb árnyalatai is felhasználhatóak.
- (2) Az építmények homlokzatainak burkolóanyaga nagyeleemes fém és műanyag hullám és trapézlemez burkolat nem lehet, kivéve gazdasági területen.
- (3) A 10%-osnál nagyobb lejtésű terepfelszín rendezése során a természetes tereplejtést megváltoztatni csak a földtömeg-egyensúly mértékéig lehet. A földtömeg-egyensúllyal történő tereprendevezést úgy kell megvalósítani, hogy a természetes terepszinthez viszonyított feltöltés, vagy bevágás – rézsű vagy támfal megoldással- egy teraszlépcsőben legfeljebb 1,5 méter szintkülönbségű lehet.
- (4) Lejtős terepen való építés esetén az épület terepre illesztésével el kell kerülni a lejtő irányába kedvezőtlen látványú, magas épülethomlokzat kialakulását.
- (5) A tetőfedő anyagok színe rikító, környezetéhez nem illeszkedő, nem lehet. Az építmények tetőfedő anyagaként nem alkalmazható: műanyag hullámlemez, bitumenes zsindey.
- (6) Tilos manzárd-tető, valamint a nyeregtetőt kiegészítő torony építése.
- (7) Külterületen az épületek legmagasabb pontja 10,0 méter lehet, kivéve kilátó.
- (8) A zöldfelület létesítésénél a zöldfelület településképi, használati és kondicionáló értékének optimalizálása érdekében a zöldfelületi telekrészek elaprózása nem megengedett.
- (9) A településen fás növényzet ültetése esetén a tájban honos, a helyi alkalmazási hagyományokhoz illeszkedő, a termőhelyi adottságoknak megfelelő fás szárú növényfajokon kívül más nem telepíthető. Ajánlott növényjegyzék a 2. számú mellékletben található.
- (10) A település belterületén a legkisebb telepítési távolság az ingatlan határától:
 - a) szőlő, valamint 3 méternél magasabbra nem növvő gyümölcs- és egyéb bokor, élősövény esetében 0,50 méter,
 - b) 3 méternél magasabbra nem növvő gyümölcs és egyéb fa esetében 1,0 méter,

- c) 3 méternél magasabbra növegyümölcs- és egyéb fa, valamint gyümölcs- és egyéb bokor, élősövény esetében 2,0 méter

9. Falusias területre vonatkozó településképi követelmények

15.§

- (1) A telek rendeltetésszerű használatához szükséges építményeket egy csoportban, oldalhatáron állóan kell elhelyezni.
- (2) A területen az épületek csak földszint vagy földszint + tetőtér kialakításúak lehetnek. Tetőtér csak egyszintesen építhető be.
- (3) A lakótelkek utcai telekhatárán csak maximum 50 cm magasságú természetes anyagból készült tömör lábazatos, 1,5-2,20 m magasságú, áttört utcai kerítések létesíthetők. A kerítést javasolt növénytelepítéssel kísérni. Útcsatlakozásoknál azonban a szabadlátást akadályozó létesítményt elhelyezni, valamint 1,2 m-nél magasabb növényzetet ültetni tilos.
- (4) Az utcafronton elhelyezett kerítés minimum 50 % -ban áttört lehet.
- (5) Az épületek tetőhajlásszöge nem lehet 40°-nál kisebb és 45°-nál nagyobb. Kivéve a Rákóczi utca és Ifjúság utca között megnyitásra kerülő új utca esetén, ahol a tető hajlásszöge 30°-ig csökkenthető.
- (6) A tetőtér beépítése esetén tilos térfal magasítás, beugró loggia, kiugró erkély. Kivéve a Rákóczi utca és Ifjúság utca között megnyitásra kerülő új utca esetén, ahol a térfal építése engedélyezett.
- (7) 20 m-nél keskenyebb telken nem lehet utcával párhuzamos tetőgerincű, nyeregtetős épületet építeni.
- (8) Az épület utcai homlokzatára, látható helyre technológiai berendezés (klímaberendezés, parabolaantenna, szellőző) nem helyezhető el.
- (9) Az épület homlokzatán, illetve kerítésen, rendeltetési egységenként legfeljebb 1 darab, maximum 0,5 m² nagyságú cégtábla, üzletfelirat, illetve cégér elhelyezése megengedett.
- (10) Az épületeken elhelyezhető cégtáblák, üzletfeliratok, cégérek szerkezeteinek, felülete rikító színű, káprázást okozó, illetve fényvisszaverő kialakítású nem lehet, az összképben zavaró hatás nem engedhető meg.

10. A gazdasági területre vonatkozó településképi követelmények

16.§

- (1) A területen az épületek legmagasabb pontja a terepcsatlakozástól számított maximum 10,0 m lehet, kivéve az alkalmazott technológiából adódó létesítmények.
- (2) A kerítés magassága a rendezett terepszinttől mérve 2,0 m-nél kisebb legyen.
- (3) Az utcafronton elhelyezett kerítés minimum 70 % -ban áttört lehet.
- (4) A 8 méternél nagyobb fesztávú csarnokszerkezetek kivételével a tető hajlásszöge 30°-45° között lehet.
- (5) Épületcsoportoknál azonos dőlésszögű, héjalású tetőkialakítást kell alkalmazni.
- (6) A telekhatárok mentén legalább egy fasort kell telepíteni. Gazdasági területen az előkertben portaépület elhelyezhető.
- (7) A parkolók és a telekhatárok mentén új fasor telepítésénél és meglévő fasor kiegészítésénél (fapótlásnál) várostűrő, előnevelt, többszörösen iskolázott, útsorfa minőségű faegyedek ültetésénél a 8 méternél kisebb tőtávolság nem megengedett.
- (8) A minimálisan kialakítandó zöldfelület kétharmadán a kevesebb, mint háromszintű (gyep-, cserje- és lombkoronaszint együttesen) növénytakaró alkalmazása nem megengedett.
- (9) Az épület homlokzatán, illetve kerítésen, rendeltetési egységenként legfeljebb 2 darab, összesen maximum 1,0 m² nagyságú cégtábla, üzletfelirat, illetve cégér elhelyezése megengedett.
- (10) Az épületeken elhelyezhető cégtáblák, üzletfeliratok, cégérek szerkezeteinek, felülete rikító színű, káprázást okozó, illetve fényvisszaverő kialakítású nem lehet, az összképben zavaró hatás nem engedhető meg.

11. A mezőgazdasági területekre vonatkozó településképi követelmények

17.§

- (1) A telkek rendeltetésszerű használatához szükséges építményeket egy csoportban, szabadon állóan kell elhelyezni.
- (2) Az épületeket tájba illeszkedően, hagyományos tömegű és építészeti karakterű kialakítással lehet elhelyezni.
- (3) A területen elhelyezhető lakóépületek legmagasabb pontja a terepcsatlakozástól számított maximum 8,0 m lehet.
- (4) Az épületek szélessége legfeljebb 7,5 m lehet. Összetett tömegek esetén az épületrészekre vonatkozóan kell meghatározni a szélességet.
- (5) A területen lakókocsi, lakókonténer, egyéb mobil jellegű építmény nem helyezhető el.
- (6) A 8 méternél nagyobb fesztávú csarnokszerkezetek kivételével a tető hajlásszöge 40°-45° között lehet.
- (7) Épületcsoportoknál azonos dőlésszögű és héjalású tetőkialakítást kell alkalmazni.
- (8) Kerítés csak élő sövényből létesíthető, kivéve az erdővel, gyepvel határos területeken a vadvédelmi célú kerítést.

12. Az erdőterületre vonatkozó településképi követelmények

18.§

- (1) A telkek rendeltetésszerű használatához szükséges építményeket szabadon állóan kell elhelyezni, a telekhatároktól minimum 20 m-re.
- (2) Az épületeket tájba illeszkedően, hagyományos tömegű és építészeti karakterű kialakítással lehet elhelyezni.
- (3) A területen az épületek legmagasabb pontja a terepcsatlakozástól számított maximum 8,0 m lehet, kivéve a kilátók.
- (4) Kerítést létesíteni csak ideiglenesen, természetvédelmi, vadgazdálkodási illetve erdőgazdálkodási célból szabad, minimum 90 % -ban áttört kialakítással.
- (5) A tető hajlásszöge 40°-45° között lehet.
- (6) Épületcsoportoknál azonos dőlésszögű és héjalású tetőkialakítást kell alkalmazni.
- (7) Az épületek kialakításánál kizárólag természetes anyagok alkalmazhatók.

13. Reklámokra, reklámhordozókra vonatkozó településképi követelmények

19.§

- (1) A védett épületeken hirdetés, reklám nem helyezhető el.
- (2) 4 m²-nél nagyobb felületű reklámhordozó a településen nem helyezhető el.
- (3) Közterületen és köztulajdonban álló ingatlanon 10 méterenként legfeljebb 1 db, maximum 1,5 m² nagyságú reklámhordozó helyezhető el.
- (4) A reklámhordozó anyaga az időjárásnak ellenálló (nem rozsdásodó) kell legyen, az élénk színek használata kerüendő.

20.§A belterület közterületein kizárólag reklámozás, hirdetés célját szolgáló, állandó jellegű, táblaszerű objektum nem helyezhető el, kivéve, ha a hirdetés önkormányzati illetve települési célt, továbbá esetenkénti rendezvények hirdetését szolgálja.

21.§(1) Helyi népszavazás, rendezvény, vagy a település szempontjából jelentős eseményről való tájékoztatás érdekében az esemény napját megelőző 3 naptári hét időszakban az eseményre vonatkozó reklámhordozó, reklám, molinó transzparens, hirdetmények elhelyezhetők közterületen illetve magán területen is.

(2) A polgármester jelentősnek minősített eseményről való tájékoztatás érdekében, a jelentősnek minősített esemény időtartamára, legfeljebb azonban valamennyi jelentős esemény esetén, együttesen naptári évente tizenkét hét időtartamra a vonatkozó

jogszabályok szerint településképi bejelentési eljárásban eltérést engedélyezhet a reklám közzétevője számára.

(3) A polgármester döntése nem pótolja, illetve helyettesíti a reklám közzétételéhez szükséges, jogszabályban előírt egyéb hatósági engedélyeket, melyeknek a beszerzése a reklám közzétevőjének feladata.

(4) A reklám közzétevője az eltérést a településképi bejelentési eljárás lefolytatására irányuló írásbeli kérelmével kezdeményezheti.

(5) Pályázati forrásból megvalósuló építmény esetében az előírt tájékoztatási felületként

- a. az építés ideje alatt a telken belül elhelyezett, a pályázati kiírás szerinti méretű tájékoztató tábla,
- b. a létesítmény átadása után legfeljebb a pályázati kiírás szerinti méretű tájékoztató tábla a homlokzaton, vagy a létesítmény előkertjében elhelyezve – a pályázati kiírás szerinti időszakra – létesíthető.

V. FEJEZET

14. A teljes település ellátását biztosító felszíni energiaellátási és elektronikus hírközlési sajátos építményekre vonatkozó településképi szabályok

22.§

(1) A teljes település ellátását biztosító felszíni energiaellátási és az elektronikus hírközlési sajátos építmények, műtárgyak elhelyezésére elsősorban alkalmas területek:

- a) gazdasági terület,
- b) mezőgazdasági terület.

(2) A teljes település ellátását biztosító felszíni energiaellátási és az elektronikus hírközlési sajátos építmények, műtárgyak elhelyezésér nem alkalmas területek

- a) falusias terület,
- b) egyéb terület.

23.§

Közmű és elektronikus hírközlési létesítmények kiépítésénél, illetve a meglévő hálózatok korszerűsítésénél a tájkép védelme és az esztétikai követelmények érvényesítése céljából a műszaki lehetőségek és a védett értékek védelmi szempontjainak mérlegelésével terepszint alatti elhelyezést kell biztosítani.

24.§

Elektronikus hírközlési építmények és berendezései (antennák, antenntartó szerkezetek, stb.), közüzemi szolgáltatások mérő órái, nyomásszabályozó, klímaberendezés kültéri egysége, valamint egyéb gépészeti berendezés az épületek közterületről látható homlokzati felületén nem helyezhető el.

25.§

Műholdvevő, illetve távközlési, adatátviteli berendezés kültéri egysége, hír- és adattovábbító berendezés az épület közterületről látható homlokzatán és tetőfelületén nem helyezhető el, kivéve, ha műszaki szükségszerűség okán elhelyezése más módon nem oldható meg, ebben az esetben az épület közterületről látható homlokzatán és tetőfelületén csak takartan helyezhető el.

VI. FEJEZET

KÖTELEZŐ SZAKMAI KONZULTÁCIÓ

15. A településképi-védelmi tájékoztatás és szakmai konzultáció

26.§

- (1) A településképi védelme érdekében az építető kérelmére az önkormányzati főépítész (főépítész) – illetve, ha az önkormányzat által főépítész nincs alkalmazásban, akkor a polgármester – 8 napon belül szakmai tájékoztatást ad a településképi követelményekről.
- (2) Szakmai konzultáció az önkormányzat hivatalos helyiségében vagy kérésre a helyszínen is lefolytatható.
- (3) A kérelem papír vagy elektronikus formában nyújtható be az önkormányzathoz az alábbi címre:
Sáska Község Önkormányzata
Monostorapáti Közös Önkormányzati Hivatal
cím: 8296 Monostorapáti Petőfi u. 123.
email: monostorapati@monostorapati.hu
- (4) A kérelmet a tulajdonos, a beruházó, vagy a tervező a (3) bekezdésben szereplő elérhetőségekre eljuttatva, írásban kezdeményezi. A kérelmet az alábbi tartalmi követelménnyel kell benyújtani:
 - a) tervezett tevékenység helye (cím, hrsz.);
 - b) tervezett tevékenység rövid leírása;
 - c) a közterület felőli arculati megjelenés bemutatása (fotó, grafika, megjelenés a közvetlen környezetben);
 - d) beépítési koncepció vázlatos bemutatása.
- (5) A főépítész – illetve, ha az önkormányzat által főépítész nincs alkalmazásban, akkor a polgármester - szakmai konzultációról készített emlékeztetőjéhez csatolni kell az esetlegesen bemutatott dokumentumokat (pl. vázlattervet, fotót).
- (6) A konzultációról az önkormányzati főépítész, ha főépítész nincs alkalmazásban, akkor a polgármester nyilvántartást vezet.

16. Szakmai konzultáció tartásának kötelező esetei

27. §

- (1) Az építető köteles szakmai konzultációt kérni
 - a) 200 m² feletti alapterületű épület építése, átalakítása, bővítése esetén;
 - b) kereskedelem vendéglátás, szolgáltatás funkció kialakítása esetén.
- (2) Amennyiben a szakmai konzultációra vázlatterv, vagy műszaki terv dokumentáció is benyújtásra kerül, előzetesen vizsgálni kell, hogy annak tartalma megfelel-e a jelen rendeletben foglalt előírásoknak.
- (3) A szakmai konzultációról a főépítész, vagy annak hiányában a polgármester emlékeztetőt készít.

VII. FEJEZET TELEPÜLÉSKÉPI BEJELENTÉSI ELJÁRÁS

17. A bejelentési eljárással érintett építmények, reklámhordozók, rendeltetésváltások köre

28.§

- (1) Településképi bejelentési eljárást kell lefolytatni építési engedély nélkül létesíthető:
 - a) reklámok és reklámhordozók elhelyezése,
 - b) 8m legnagyobb magasságot meghaladó, valamint
 - c) 300m² hasznos alapterület feletti építmények építése és bővítése esetén.

18. A bejelentési eljárás részletes szabályai

- 29.§(1)** A településképi bejelentési eljárás a reklámozó, illetve a reklámhordozó és reklám elhelyezésével érintett telek tulajdonosa (a továbbiakban együtt: bejelentő) kérelmére indul.
- (2) A kérelmet Sáska Község Polgármesteréhez (a továbbiakban: Polgármester) kell benyújtani. a *településfejlesztési koncepcióról, az integrált településfejlesztési stratégiáról és a településrendezési eszközökről, valamint egyes településrendezési sajátos jogintézményekről* szóló Korm. rendeletben rögzítettek szerint.
 - (3) A településképi bejelentési eljárás megindításához szükséges bejelentőlapot a 3. melléklet tartalmazza.
 - (4) A Polgármester a településképi bejelentési eljárást a *településfejlesztési koncepcióról, az integrált településfejlesztési stratégiáról és a településrendezési eszközökről, valamint egyes településrendezési sajátos jogintézményekről* szóló Korm. rendeletben meghatározottak szerint folytatja le.
 - (5) A Polgármester településképi bejelentési eljárásban hozott döntése ellen Sáska Község Képviselő-testületénél lehet fellebbezéssel élni.
- 30.§(1)** A településképi bejelentési eljárás szempontjai:
- a) a kérelem megfelel-e a *településfejlesztési koncepcióról, az integrált településfejlesztési stratégiáról és a településrendezési eszközökről, valamint egyes településrendezési sajátos jogintézményekről* szóló Korm. rendeletben meghatározott tartalmi és formai követelményeknek;
 - b) a reklámhordozó és reklám elhelyezése megfelel-e az e rendeletben megállapított településképi követelményeknek.
 - c) a 8m legnagyobb magasságot meghaladó, valamint a 300m² feletti, építmények építése és bővítése esetén
 - ca) a tervezett megoldás léptékében, arányaiban megfelelően illeszkedik-e a kialakult településszerkezetbe,
 - cb) nem zavarja-e a környezetében levő épületek, építmények, utcák, terek, használhatóságát.
 - cc) teljesíti-e az egyes eltérő karakterű településképpel rendelkező városrészek esetében a településképi szempontokkal kapcsolatos tömegalakítási, homlokzatformálási, anyaghasználati követelményeket,
 - cd) harmonikusan illeszkedik-e a környezetébe, figyelembe veszi-e a környező beépítés sajátosságait.

VIII. FEJEZET TELEPÜLÉSKÉPI VÉLEMÉNYEZÉSI ELJÁRÁS

19. A véleményezési eljárással érintett építmények köre

- 31.§ (1)** Településképi véleményezési eljárást kell lefolytatni építési engedély alapján létesíthető:
- a. reklámok és reklámhordozók elhelyezése,
 - b. 8m legnagyobb magasságot meghaladó, valamint
 - c. 300m² hasznos alapterület feletti építmények építése és bővítése esetén.

20. A véleményezési eljárás részletes szabályai

- 32.§(1)** A településképi véleményezési eljárás az építéssel érintett ingatlan, valamint a reklámozó, illetve a reklámhordozó és reklám elhelyezésével érintett telek tulajdonosa (a továbbiakban együtt: kérelmező) kérelmére indul.
- (2) A kérelmet Sáska Község Polgármesteréhez (a továbbiakban: Polgármester) kell benyújtani.
 - (3) A településképi véleményezési eljárás megindításához szükséges bejelentőlapot a 3. melléklet tartalmazza.
 - (4) A Polgármester a településképi véleményezési eljárást a *településfejlesztési koncepcióról, az integrált településfejlesztési stratégiáról és a településrendezési eszközökről, valamint egyes településrendezési sajátos jogintézményekről* szóló Korm. rendeletben meghatározottak szerint folytatja le.

33.§(1) A településképi véleményezési eljárás szempontjai:

- a) a kérelem megfelel-e a *településfejlesztési koncepcióról, az integrált településfejlesztési stratégiáról és a településrendezési eszközökről, valamint egyes településrendezési sajátos jogintézményekről* szóló Korm. rendeletben meghatározott tartalmi és formai követelményeknek;
- b) a reklámhordozó és reklám elhelyezése megfelel-e az e rendeletben megállapított településképi követelményeknek.
- c) a 8m legnagyobb magasságot meghaladó, valamint a 300m² hasznos alapterület feletti építmények építése és bővítése esetén
 - ca) a tervezett megoldás léptékében, arányaiban megfelelően illeszkedik-e a kialakult településszerkezetbe,
 - cb) nem zavarja-e a környezetében levő épületek, építmények, utcák, terek, használhatóságát.
 - cc) teljesíti-e az egyes eltérő karakterű településképpel rendelkező városrészek esetében a településképi szempontokkal kapcsolatos tömegalakítási, homlokzatformálási, anyaghasználati követelményeket,
 - cd) harmonikusan illeszkedik-e a környezetébe, figyelembe veszi-e a környező beépítés sajátosságait.

VIII. FEJEZET A TELEPÜLÉSKÉPI KÖTELEZÉS

21.A településképi kötelezés

34.§

- (1) A jelen rendeletben foglalt településképi követelmények megsértése esetén a Polgármester hivatalból, vagy kérelemre végzésben felhívja az ingatlan tulajdonosának figyelmét a jogszabálysértésre.
- (2) Az (1) bekezdés szerinti végzésben a jogszabálysértés megszüntetésére, a jogszabálysértés mértékéhez igazodó határidőt kell megállapítani.
- (3) A Polgármester kötelezési eljárást folytat le az (1) bekezdés szerinti végzésben meghatározott határidő eredménytelen elteltét követően.
- (4) A településképi kötelezésről a Polgármester önkormányzati hatósági döntést hoz határozat formájában.

22. A településképi bírság kiszabásának esetkörei és mértéke

35.§

- (1) A Polgármester a 34.§ (3) bekezdés szerinti hatósági döntésben megállapított határidőre történő nem teljesítés esetén településképi-védelmi bírságot szab ki.
- (2) A településképi-védelmi bírság összege egyedi elbírálás alapján szabható ki, amelynek mértéke 30.000.- forinttól, 1.000.000. forintig terjedhet.

23. A településképi bírság kiszabásának és behajtásának módja

36.§(1) A bírság összegét 30 naptári napon belül az Önkormányzat határozatban meghatározott számlaszámra kell befizetni.

- (2) A befizetési határidő letelte után az elmaradt befizetés ismételtén kivethető és eljárási bírsággal sújtható.

IX. FEJEZET ÖNKORMÁNYZATI TÁMOGATÁSI ÉS ÖSZTÖNZŐ RENDSZER

24. A településképi követelmények alkalmazásának önkormányzati ösztönzése

37.§ (1) A védett érték tulajdonosának kérésére a szokásos jó karban tartási feladatokon túlmenő, a védettséggel összefüggésben szükségessé váló, a tulajdonost terhelő munkálatok finanszírozásához az önkormányzat támogatást adhat.

- (2) A támogatás mértékét az önkormányzat Képviselő-testülete évente a költségvetésben határozza meg.
- (3) Egyedi helyi védelemmel érintett ingatlan tulajdonosa a helyi adó kivetések az erre vonatkozó rendelkezés szerint adókedvezményben, illetve adómentességben részesülhet. Az adókedvezmény mértéke:
védett épületre, épületrészre: 50 %
- (4) Kérésére építményadó mentesség illeti meg a tulajdonost:
 - a) az épület szakszerű teljes felújítása esetén a befejezését követő 10 évig,
 - b) részleges felújítása esetén 5 évig.
- (5) Az építési munkák végzésének idejére fizetendő közterület-használat díjat az Önkormányzat elengedi.

X. FEJEZET ZÁRÓ RENDELKEZÉSEK

25.Hatálybalépés

38.§ E rendelet kihirdetését követő naptól lép hatályba.

26.Hatályon kívül helyező rendelkezések

39.§ Hatályát veszti Sáska Község Önkormányzata Képviselő-testülete 8/2017. (X.27.) számú, A reklámok, reklámhordozók és cégek elhelyezésének, alkalmazásának követelményeiről, feltételeiről és tilalmáról és a településképi bejelentési eljárásról szóló rendelete.

Kovács Nándor
polgármester

Takács Lászlóné
jegyző

Rendelet kihirdetve:

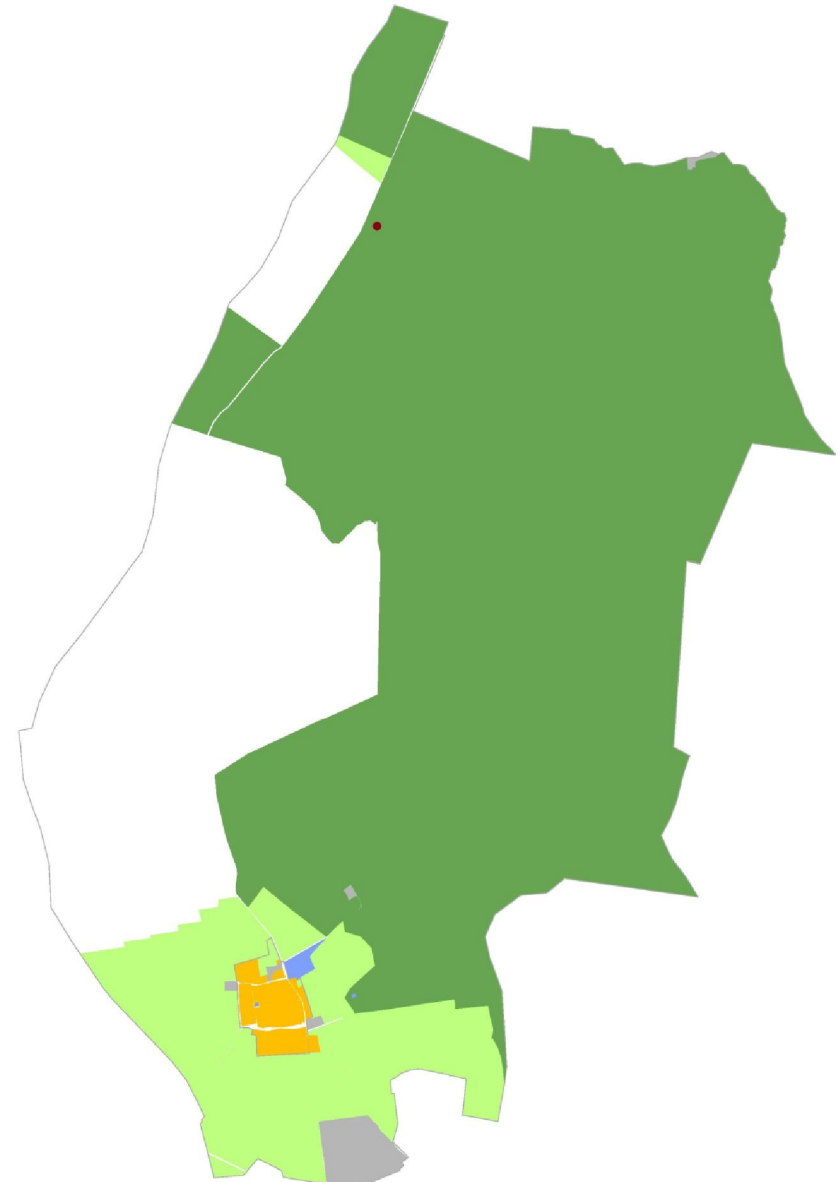
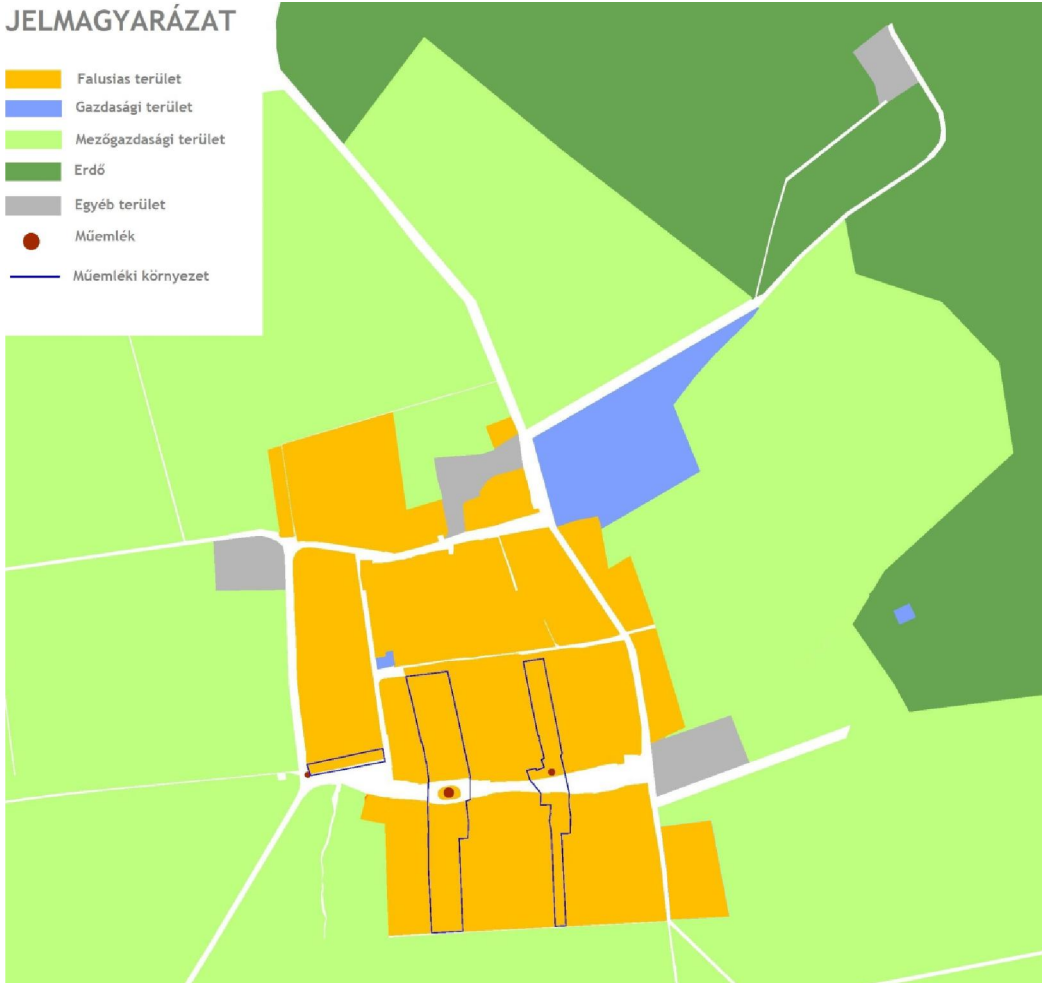
2018. március

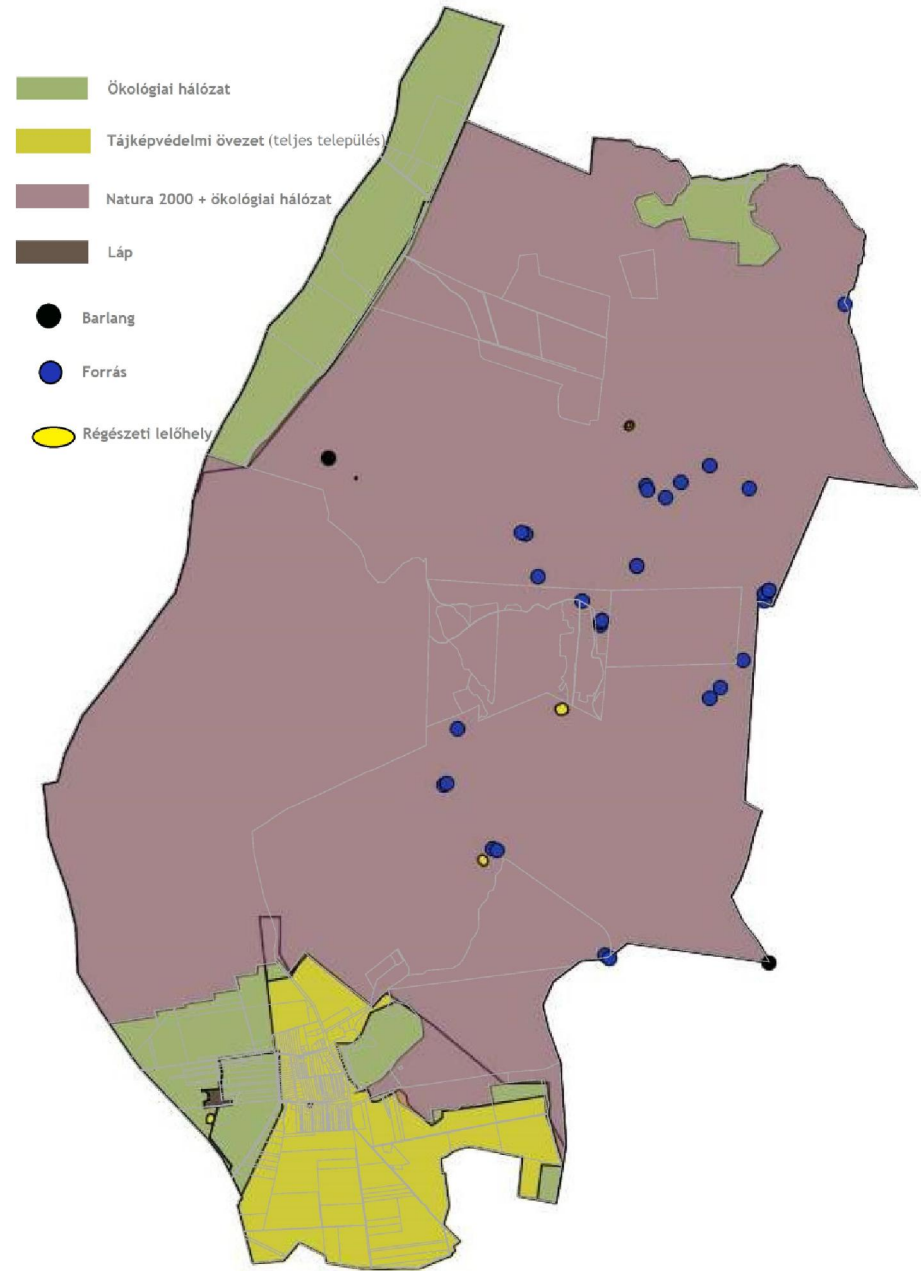
Takács Lászlóné
jegyző

A településképi szempontból meghatározó területek lehatárolása

JELMAGYARÁZAT

- Falusias terület
- Gazdasági terület
- Mezőgazdasági terület
- Erdő
- Egyéb terület
- Műemlék
- Műemléki környezet





A Balaton-felvidéki Nemzeti Park által telepítésre javasolt növényzet

Az alábbi jegyzék ajánlás, a felsoroltakon kívül számos további honos növényfaj megtalálható, alkalmazható. A jegyzék a települési területeken ajánlott növényfajokat, kertészeti kultúrát tartalmazza, nemesített növények alkalmazásával.

Védett fajok nem gyűjthetők és nem telepíthetők!

Az itt megadott általános jegyzéket az élőhelyi adottságok, települési hagyományok tovább árnyalhatják.

A lakóterület kertje:

Javasolt kialakításának előzménye és mintája a parasztkertek hagyománya, melynek számos vonása ma is megtalálható a Balaton-felvidék településein. Ez kiegészíthető a klimatikus adottságoknak megfelelő, honos növényzettel.

- gyepterületek:

Kialakításuknál a lakókertben az egyetlen fajból álló, fajszegény gyepek helyett a területen előforduló több fűfaj és más alacsony lágyszárú növényzet használatával virágos gyeplétesítése javasolt. Kialakítása természetes úton, vagy fűmag keverék vetésével történhet. (Pl. Sport keverékkel megerősödő gyepre Margitsziget keverékkel és apró díszítő lágyszárúakkal fajgazdag, természetes hatású pázsit telepítése.) A gyeplétesítésénél, vagy a kevésbé taposott foltokban a környék szép vadvirágai {azoknak kertészeti változatai} ültethetők.

Többféle fűmag használatával a természeteshez közelebb álló gyep kialakítása.

Javasolt alkotók:

francia perje (*Arrhenatherum elatius*), karcsú fényperje (*Koeleria cristata*), prémes gyöngyperje (*Melica ciliata*), sziklai csenkesz (*Festuca pseudodalmatica*), kései perje (*Cleistogenes serotina*), vékony csenkesz (*Festuca valesiaca*)

- A fű felületét apró növésű lágyszárúak díszíthetik, pl. százszorszép (*Bellis perennis*), vajszínű ördög szem (*Scabiosa ocroleuca*), kakukkfű (*Thymus sp.*), veronika fajok (*Veronica sp.*), hasznos földitömjén (*Pimpinella saxifraga*), fehér here (*Trifolium repens*)

- A gyep széleinél, vagy kevésbé taposott foltokban telepíthetők, pl. török hóvirág (*Galanthus elwesii*) széles levelű salamonpecsét (*Polygonatum latifolium*), illatos ibolya (*Viola odorata*), gyöngyvirág (*Convallaria majalis*).

A kertet szegélyezhetik alacsony növésű, ill. helyenként magasabb virágos növények. Kedvező a fűszer és gyógynövények használata is. A kerítések, támfalak felületét díszcserjék sora élénkítheti. Nagyobb felület esetén feltétlenül szükséges a kőbástyára, kerítésre felkúszó, vagy lecsüngő növényzet telepítése.

- Alacsony növésű szegélyvirágok:

porcsinrózsa (*Portulaca grandiflora*), petúnia (*Petunia hybrida*), árvácska (*Viola wittrockiana*), körömvirág (*Calendula officinalis*), jácintok (*Hyacinthus sp.*), lila sáfrány (*Crocus vernus*), fehér nárcisz (*Narcissus poeticus*), aranysáfrány (*Crocus aureus*), csupros nárcisz (*Narcissus pseudonarcissus*), kék nőszirm (*Iris germanica*), tazetta nárcisz (*Narcissus tazetta*), pompás nárcisz (*Narcissus incomparabilis*), törökszegfű (*Dianthus barbatus*), törpe bársonyvirág (*Tagetes patula*), kerti szegfű (*Dianthus caryophyllus*), búzavirág (*Centaurea cyanus*), habszegfű fajok (*Silene sp.*), szikla-bőrlevél (*Bergenia crassifolia*)

- Magasabb kerti virágok:

nefelejcs (*Myosotis silvestris*), tornyos harangvirág (*Campanula pyramidalis*), ezüstös pipitér (*Anthemis biebersteiniia*), kerti margaréta (*Chrysanthemum maximum*), estike (*Hesperis matronalis*), mezei margaréta (*C. leucanthemum*), erdei szellőrózsa (*Anemone sylvestris*), kerti

szarkaláb (*Consolida ajacis*), fehér liliom (*Lilium candidum*), japán árnyliliom (*Hosta lancifolia*), tűzliliom (*Lilium bulbiferum*), pálmaliliom (*Yucca filamentosa*), tulipánfélék (*Tulipa sp.*), bugás lángvirág (*Phlox paniculata*), oroszlánszáj (*Antirrhinum majus*), kerti fátyolvirág (*Gypsophila elegans*), báránnyarok (*Amaranthus hypochondriacus*), nagy meténg (*Vinca major*)

- kerti díszként is használható fűszer- és gyógynövények:

izsóp (*Hypossus officinalis*), levendula (*Lavandula angustifolia*), rozmaring (*Rosmarinus officinalis*), kerti ruta (*Ruta graveolens*), orvosi zsálya (*Salvia officinalis*), kakukkfű fajok (*Thymus serpyllum*, *T. sp.*), bazsalikom (*Ocimum basilicum*), szurokfű (*Origanum vulgare*)

- kerítést kísérő díszcserjék:

kerti madárbirs (*Cotoneaster horizontalis*), tűztövis (*Pyracantha coccinea*), egybibés galagonya (*Craetegus monogyna*), nyári orgona (*Buddleia davidii*), mályva (*Hibiscus siriacus*)

-felkúszó és lecsüngő növényzet (támfalra, kerítéshez, kőfal elé):

trombita folyondár (*Campsis radicans*), sarkantyúka (*Tropaeolum majus*), tatár lonc (*Lonicera tatarica*), magyar lonc (*Lonicera tellmaniana*), borostyán (*Hedera helix*), kék hajnalka (*Ipomoea tricolor*), ligeti szőlő (*Vitis silvestris*), bíboros hajnalka (*Ipomoea purpurea*), lila akác (*Wisteria sinensis*)

- kőfalakat, támfalakat élénkítő növényzet (a kúszónövényekkel együtt alkalmazva):

sziklai ternye (*Alyssum saxatile*), fehér varjúháj (*Sedum album*), rózsás kövirózsa (*Sempervivum marmoreum*), borsos varjúháj (*Sedum acre*), valamint kertészetekben kapható termesztett fajok

A lakótelek fái:

A régi falusi kertekben jellemzőek a haszonfák voltak, főleg a kevés permetezést igénylő gyümölcsfák. Más fát csak megtűrték - nem vágta ki -, ha kivételesen szép volt. pl. kislevelű hárs (*Tilia cordata*), berkenye (*Sorbus sp.*), vadkörte (*Pyrus pyraeaster*), tölgy (*Quercus sp.*), tájfajták

- javasolt gyümölcsfák és cserjék:

dió (*Juglans regia*), kajszibarack (*Prunus armeniaca*), őszibarack (*Prunus persica*), mandula (*Prunus dulcis*), szilva (*Prunus domestica*), meggy (*Prunus cerasus*), cseresznye (*Cerasus sp.*), alma (*Malus domestica*), körte (*Pyrus communis*), eperfa (*Morus alba*), szőlő (*Vitis vinifera*), füge (*Ficus carica*), málna (*Rubus idaeus*), piros ribizli (*Ribes spicatum*), egres (*Ribes uva-crispa*), mogyoró (*Corylus avellana*)

Sajátos hangulatot adhat a különféle díszfák (*Cucurbita pepo*), a kúszó bab (*Phaseolus sp.*), napraforgó (*Helianthus annuus*) mértéktartó alkalmazása.

A lakótelken a felsorolt növényfajokból ízléssel összeválogatva alakítható ki a virágos gyepek, néhány árnyékos (gyümölcs)fa, a széleken cserjék, virágok, a kerítést kísérő magasabb virágok vagy cserjesor, a nagyobb függőleges felületeket vagy kőfalat derítő kúszónövények, sziklai növényzet. A lakóházat, tornácot, falmélyedéseket cserepes díznövények gazdagíthatják, legjellemzőbb a muskátli (*Pelargonium zonale*).

Közterületek, parkok növényzete:

Alapvető szempont, hogy a területen honos növényfajok, fák és cserjék {és azok kertészeti változatainak} használatával kerüljenek kialakításra. Nagyszámú fa, bokor alkalmazása esetén a lágyszárúak, virágok a kezelt parkok jellegét kevésbé határozzák meg.

A növények nemesítésével a távoli területeken honos virágok mindennapi alkalmazása elterjedt. A díszparkokban a honos fajok alkalmazása mellett lágyszárúak esetében kisebb mértékben elfogadott a zöldfelületek karakteréhez igazodó nemesített más fajok ültetése is.

- Fák a településközpontban, a templom körül és a jelentősebb középületeknél:

kislevelű hárs (*Tilia cordata*), vadgesztenye vagy bokrétafa (*Aesculus hippocastanum*), molyhos tölgy (*Quercus pubescens*), kocsánytalan tölgy (*Quercus petrae*)

-További ajánlott fafajok:

mezei juhar (*Acer campestre*), mezei szil (*Ulmus minor*), magas kőris (*Fraxinus excelsior*), virágos v. mannakőris (*Fraxinus ornus*), madárberkenye (*Sorbus aucuparia*)

Színezheti az összetételt egy-egy rezgő nyár (*Populus tremula*), nyír (*Betula pendula*), eperfa (*Morus alba*).

- Cserjék:

madárbirs (*Cotoneaster sp.*), cerszömörce (*Cotinus coggygia*), egybibés galagonya (*Crataegus monogyna*), kecskerágó (*Euonymus sp.*), veresgyűrű som (*Cornus sanguinea*), kökény (*Prunus spinosa*), közönséges fagyal (*Ligustrum vulgare*), mogyoró (*Corylus avellana*)

A lakókerteknél felsorolt gyümölcsfák, cserjék, kúszónövények is alkalmazhatók a hely függvényében.

Külterületeken ajánlott növényzet:

Szőlőhegyeken a történeti szőlőművelés fenntartásával csak a pince bejáratnál jellemző a kis gyepterület. Az épület vagy boltpince mellett diófák ültetése általános, melyek egyben a pince árnyékolását is szolgálják. Esetleg telepíthető néhány gyümölcsfa, főként csonthéjasok, és cserjék. Gyakori a cseresznye, mandula, szelídgesztenye fa ültetése.

A tájidegen növényzet alkalmazását mindenképpen kerülni kell.

A települések további külterületén megtalálhatók a természeti értéket hordozó rétek, gyepesek, nádasok, mélyfekvésű, vizes élőhelyek és a patakokat, élővízfolyásokat kísérő természetes növényzet. E területek természetes növényzetének megőrzése, a változatlan élőhelyi feltételek fenntartása szükséges. Tájképi értékük mellett ökológiai kapcsolatot, sok állatfaj számára menedéket jelentenek a patakok szegélyező és az út mentén látható fasorok, sövények.

A védett táj egyediségének megőrzéséhez a településeken, különösen a külterületen kerülni kell a tájidegen növényfajok használatát. Az arborétumok és díszparkok gyűjteményének kivételével a Balaton-felvidéki táj szépségét a sokféle élőhelyet jellemző honos növényzet gazdagsága adja. Ezért a tájidegen fajok egyedei (pl. a fenyők (*Picea sp.*)) csak igen kis mértékben, inkább csak egy-két jelentős épülethez kapcsolódva jelenjenek meg a településeken. A lakó- és üdülőtellek, de különösen a külterületek, szőlőhegyek területén a tájidegen fajok (tű- és pikkelylevelűek, tuják (*Thuja occidentalis*)) ültetése feltétlenül kerülendő.

A nyomvonalas infrastruktúra létesítésénél (út, közművezetékek) különösen fontos a bolygatott területek helyreállítása, a telepítésre kerülő növényzetnek a honos állományból történő megválasztása, a terület élőhelyi adottságainak függvényében.

3. melléklet a/2018. (.....) önkormányzati rendelethez

SÁSKA KÖZSÉG POLGÁRMETERE
SÁSKA

KÉRELEM

1. A kérelmező neve, címe, székhelye:

(továbbá meg lehet adni elektronikus levélcímet, telefax számot és telefonos elérhetőséget)

.....
2. A kérelemmel érintett ingatlan címe, helyrajzi száma:

Sáska.....

3. A tervezett reklámhordozó(k) száma:

.....
4. A kérelemhez csatolt melléletek:

építészeti-műszaki tervdokumentáció pld

egyéb okirat

.....
Alulírott kérelmező kérem, hogy a mellékelt tervdokumentáció szerinti tevékenység településképi bejelentését tudomásul venni szíveskedjenek.

Kelt:, év hó nap

.....
aláírás (kérelmező)

4. melléklet: A település helyi védelem alatt álló építészeti örökségeinek jegyzéke:

| Ssz. | Megnevezés | Cím | Hrsz | védetség jellege |
|------|-----------------------|----------------------------------|---------------------|--|
| a) | Emlékművek, keresztek | | | |
| 1. | Kereszt | Kossuth utca | 150/3 | teljes objektum szoborra, képzőművészeti alkotásra |
| 2. | Kereszt | Petőfi utca | 65/3 | teljes objektum szoborra, képzőművészeti alkotásra |
| 3. | Kereszt | Templomkert | 017 | teljes objektum szoborra, képzőművészeti alkotásra |
| 4. | Kereszt | Petőfi utca | 64/3 | teljes objektum szoborra, képzőművészeti alkotásra |
| 5. | Kereszt | Zalahalápi út mellett | 055 | teljes objektum szoborra, képzőművészeti alkotásra |
| 6. | Kereszt | Hegyesd felé menő földút mellett | ?? | teljes objektum szoborra, képzőművészeti alkotásra |
| b) | Közkutak | | | |
| 1. | Itatókút | Petőfi utca | 65/3 | itatókút |
| 2. | Itatókút | Kossuth utca | 44 | itatókút |
| 3. | Közkút | Kultúrház Petőfi utca | 89 | közkút |
| c) | Építmény táji érték | | | |
| 1 | Kőember | Kolostor romjainak közelében | 083/4 ellenőrizendő | Természetes kőképződmény felhasználásával faragott alak. |

1 függelék
védett ingatlanok listája

| megye | település neve | helyrajzi szám | védettség jogi jellege | azonosító | védett örökségi érték neve |
|----------|----------------|---|------------------------|-----------|---|
| Veszprém | Sáska | 196, 150/3, 150/2, 149 | régészeti lelőhely | 9127 | Szent Imre-templom |
| Veszprém | Sáska | 083/22 | régészeti lelőhely | 9128 | Felső-Szarvas-völgy |
| Veszprém | Sáska | 083/22 | régészeti lelőhely | 9129 | Dabaspusztá (Dobospusztá) |
| Veszprém | Sáska | 083/22 | régészeti lelőhely | 9130 | Gadár-hegy - Pusztatemplom |
| Veszprém | Sáska | 055 | régészeti lelőhely | 9131 | Haláp-hegy |
| Veszprém | Sáska | 083/22 | Kiemelten védett | 23943 | Benárd-barlang |
| Veszprém | Sáska | 150/2, 150/3, 196, 150/1, 143, 142, 132, 137, 138, 141, 146, 145, 144, 147/2, 147/1, 148, 43, 44, 193, 197, 198, 199, 200, 205, 206/2, 191, 192, 186, 188/1 | műemléki környezet | 25209 | R.k. templom ex-lege műemléki környezete |
| Veszprém | Sáska | 122, 124, 125, 150/1, 150/2, 150/3, 168, 171 | műemléki környezet | 25210 | Lakóház ex-lege műemléki környezete |
| Veszprém | Sáska | 083/5, 0105, 0103, 083/4, 083/11 | műemléki környezet | 25212 | Dabospusztai templomrom ex-lege műemléki környezete |
| Veszprém | Sáska | 083/22 | Műemlék II. | 10276 | Dabospusztai templomrom |
| Veszprém | Sáska | 123 | Műemlék I. | 10274 | Kossuth u. 38. Lakóház |
| Veszprém | Sáska | 149 | Műemlék II. | 10273 | R.k. templom Kossuth u. |
| Veszprém | Sáska | 64/3 | Műemlék II. | 10275 | Nep. Szt. János szobor |
| Veszprém | Sáska | 083/22 | Műemlék II. | 10272 | bakonyszentjakabi pálos kolostor maradványai |